





LEGENDA:

 VODNÍ PLOCHA - parc. č. 14809, 3177/1

LEGENDA ZÁBORŮ:

-  ZÁBOR DOČASNÝ
-  HRANICE VÝKUPU
-  ROZDĚLENÍ PARCELY (vodní plocha)

5	3103	Obec komorní Lhotka	č.p. 27, 73963 komorní Lhotka	ostatní plocha (ostatní komunikace)	10001	863		101,5	101,5
6	3104	Obec komorní Lhotka	č.p. 27, 73963 komorní Lhotka	ostatní plocha (ostatní komunikace)	10001	2086		107,2	128,1
7	1617/2	Obec komorní Lhotka	č.p. 27, 73963 komorní Lhotka	travní porost	10001	325	93644	162	162
8	1617/1	Obec komorní Lhotka	č.p. 27, 73963 komorní Lhotka	travní porost	10001	460	93644	436,4	436,4

VEDOUČÍ PROJEKTANT - HIP		ING. JUCHELKA PETR		
ZODPOVĚDNÝ PROJEKTANT		ING. KUTĚJ LIBOR		
VYPRACOVAL		ING. KUTĚJ LIBOR		
KONTROLOVAL		ING. PAPESCHOVÁ MARTINA		
KRAJ, MĚÚ, ObÚ		MORAVSKOSLEZSKÝ, KOMORNÍ LHOTKA		
OBJEDNATEL, INVESTOR		LESY ČR, s.p. - SPRÁVA TOKŮ, OBLAST POVODÍ CORY		
NÁZEV AKCE:		RÁZTOKA KM 2,600 - 3,040	DATUM	04/2017
NÁZEV OBJEKTU:		VÝKRESOVÁ DOKUMENTACE	FORMÁT	A4
			MĚŘÍTKO	1:500
			STUPEŇ	DSP+DPS
			ZAK. ČÍSLO	160243
NÁZEV VÝKRESU:		KATASTRÁLNÍ SITUAČNÍ VÝKRES	Č. SOUPRAVY	Č. VÝKRESU
				C.04