









ÚZEMNÍ STUDIE KOMORNÍ LHOTKA - PLOCHA Z32

1. HLAVNÍ URBANISTICKÝ VÝKRES - NÁVRH ČLENĚNÍ PLOCHY NA POZEMKY

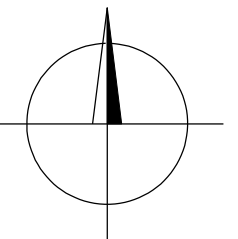
1 : 1 000

LEGENDA :

-  VYMEZENÍ ŘEŠENÉ PLOCHY
-  HRANICE STAVEBNÍCH POZEMKŮ
-  POZEMKY URČENÉ PRO REALIZACI KOMUNIKACÍ
-  POZEMKY STÁVAJÍCÍCH KOMUNIKACÍ
-  POZEMKY URČENÉ PRO VÝSTAVBU RODINNÝCH DOMKŮ
-  POZEMKY STÁVAJÍCÍCH RODINNÝCH DOMŮ
-  POZEMKY URČENÉ PRO VEŘEJNÁ PROSTRANSTVÍ PODÉL KOMUNIKACÍ
-  POŘADOVÉ ČÍSLO STAVEBNÍHO POZEMKU

V SOULADU S ODŠT. 2 §7 VYHLÁŠKY 501/2011 Sb.
JE NAVRŽENO VEŘEJNÉ PROSTRANSTVÍ 5 302 m²

Z TOHO PRO KOMUNIKACE 3 345 m²
Z TOHO PRO CHODNÍKY 867 m²
Z TOHO PRO ZELEŇ 1 090 m²



PROJEKTOVÁ ČINNOST, URBANISMUS, ÚZEMNÍ PLÁNOVÁNÍ, EKOLOGIE, GIS

URBANISTICKÉ STŘEDISKO OSTRAVA, s.r.o.

OSTRAVA s.r.o. Spartakovců 3, Ostrava-Poruba, 70800

tel: 596 939 530, 596 939 531

ZODP.PROJEKTANT : ING.ARCH.VLADIMÍRA FUSKOVÁ

ZPRACOVATEL : ING. ARCH. VLADIMÍRA FUSKOVÁ, ING. I. MIČKOVÁ

OBJEDNATEL : OBEC KOMORNÍ LHOTKA

DATUM : BŘEZEN 2017