





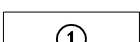


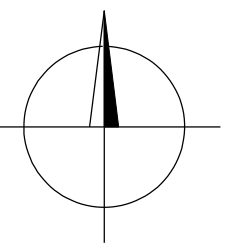


# ÚZEMNÍ STUDIE KOMORNÍ LHOTKA - PLOCHA Z32

## 4. NÁVRH ZÁSOBOVÁNÍ VODOU, NÁVRH LIKVIDACE ODPADNÍCH VOD 1:1 000

### LEGENDA :

-  VYMEZENÍ ŘEŠENÉ PLOCHY
-  HRANICE STAVEBNÍCH POZEMKŮ
-  STÁVAJÍCÍ ŘAD PITNÉ VODY S OCHRANNÝM PÁSMEM
-  NAVRŽENÝ ŘAD PITNÉ VODY
-  STÁVAJÍCÍ STOKA JEDNOTNÉ KANALIZACE S OCHRANNÝM PÁSMEM
-  NAVRŽENÁ STOKA SPLAŠKOVÉ KANALIZACE
-  STÁVAJÍCÍ KOMUNIKACE
-  NAVRŽENÉ MÍSTNÍ KOMUNIKACE OBSLUŽNÉ A VEŘEJNÁ PROSTRANSTVÍ
-  POŘADOVÉ ČÍSLO STAVEBNÍHO POZEMKU



PROJEKTOVÁ ČINNOST, URBANISMUS, ÚZEMNÍ PLÁNOVÁNÍ, EKOLOGIE, GIS

**URBANISTICKÉ STŘEDISKO OSTRAVA, s.r.o.**

OSTRAVA s.r.o. Spartakovců 3, Ostrava-Poruba, 70800

tel: 596 939 530, 596 939 531

|                   |                            |                     |
|-------------------|----------------------------|---------------------|
| ZODP.PROJEKTANT : | ING.ARCH.VLADIMÍRA FUSKOVÁ |                     |
| ZPRACOVATEL :     | ING. I. MIČKOVÁ            |                     |
| OBJEDNATEL :      | OBEC KOMORNÍ LHOTKA        | DATUM : BŘEZEN 2017 |

